



PLANTA DE ORDENAMENTO IV – PROTEÇÃO CIVIL, EQUIPAMENTOS E INFRAESTRUTURAS



Limites de Concelho \ Freguesia CAOP 2022 (DGT)

Área de Intervenção do plano

EQUIPAMENTOS E INFRAESTRUTURAS DE PREVENÇÃO SEGURANÇA E SOCORRO **EQUIPAMENTOS E INFRAESTRUTURAS DE PREVENÇÃO SEGURANÇA E SOCORRO**



Equipamentos e Infraestruturas

1	Quartel dos Bombeiros Voluntários de Lordelo
2	Quartel dos Bombeiros Voluntários de Rebordosa
3	Quartel dos Bombeiros Voluntários de Baltar
4	Quartel dos Bombeiros Voluntários de Paredes
5	Quartel dos Bombeiros Voluntários de Cete
6	Posto Avançado dos Bombeiros Voluntários de Cete
7	Cruz Vermelha Portuguesa (Delegação de Vilela)
8	Cruz Vermelha Portuguesa (Núcleo da Sobreira)
9	Posto Territorial da GNR de Lordelo
10	Posto Territorial da GNR de Paredes
11	Quartel do GIPS – Grupo de Intervenção e Socorro da GNR
12	Esquadra da Polícia Municipal de Paredes
13	Serviço Municipal de Proteção Civil
14	Base de Apoio Logístico de Paredes



PLANTA DE ORDENAMENTO IV – PROTEÇÃO CIVIL, EQUIPAMENTOS E INFRAESTRUTURAS

Heliporto:



Centro de Meios Aéreos de Baltar (Heliporto)



Heliporto - Faixas de Proteção (1,2 e 3)

Outros:



Zona de Concentração e Reserva



Posto de Triagem



Zonas de Concentração e Apoio à População



Zonas de Reunião e Irradiação

Posto de Abastecimento de águas de combate a incêndio



Posto de Abastecimento de águas de combate a incêndio

INFRAESTRUTURAS BÁSICAS

Infraestruturas de Abastecimento de Água:

Captações de água:




Captação de água

Captação de água subterrânea destinada a abastecimento Público :



Zona de Proteção Imediata

Infraestruturas de Transporte de Energia Elétrica :

 Linhas Elétricas Previstas

EQUIPAMENTOS



Campo de Golf do Aqueduto



Cemitério



Equipamentos

OUTROS ELEMENTOS:



Marcas de Nivelamento da RINGAP



Vértices Geodésicos Excluídos da RGN2021





INFRAESTRUTURAS DE CIRCULAÇÃO E TRANSPORTE :


Rede Ferroviária proposta


 Via-Férrea Prevista

Rede Rodoviária proposta

 Faixa de proteção à rede rodoviária prevista


 Rede Distribuidora 1.º nível prevista

 Rede Distribuidora 2.º nível prevista

 Rede de Acesso Local prevista

PROTEÇÃO RADIOLÓGICA

Suscetibilidade ao Radão

 Exposição Elevada ao Radão