



Limite de Concelho/Freguesia - CAOP 2022 (DGT)



Área de Intervenção do plano

## **CLASSIFICAÇÃO E QUALIFICAÇÃO DO SOLO :**

### **SOLO RÚSTICO**

#### **Espaço Agrícola :**



Espaço Agrícola de Produção - AP



Espaço Agrícola de Produção e de Infraestrutura Verde - APIV



Outros Espaço Agrícolas - AOE

#### **Espaço Florestal :**



Espaço Florestal de Conservação - FC



Espaços Mistos de Uso Silvícula e Agrícola - FMUSA



Espaço Florestal de Produção - FP



Espaço Florestal de Recreio e Valorização da Paisagem - FRVP

#### **Espaço Natural e Paisagístico :**



Espaço Natural e Paisagístico - NP

#### **Espaço Cultural :**



Espaço Cultural - EC

#### **Espaço de Ocupação Turística :**



Espaço Turístico - T

#### **Espaço destinado a Equipamentos e Infraestruturas e outras Estruturas ou Ocupações :**



Espaço de Equipamentos - EE



Espaço de Infraestruturas - EI

#### **Aglomerados Rurais :**



Aglomerado Rural- AR

#### **Áreas de Edificação Dispersa :**





Área de Edificação Dispersa - ED







**SOLO URBANO:**


**Espaço Central :**

-  Espaço Central Nível I - ECI
-  Espaço Central nível II - ECII

**Espaço Habitacional :**

-  Espaço Habitacional Nível I - EHI
-  Espaço Habitacional Nível II - EHII
-  Espaço Habitacional Nível III - EHIII
-  Espaço Habitacional Nível IV - EHIV



**Espaço Urbano de Baixa Densidade :**

-  Espaço Urbano de Baixa Densidade - BD


**Espaço de Atividades Económicas :**

-  Espaço de Atividades Económicas

**Espaços de Uso Especial :**

-  Espaço de Equipamentos - UEE
-  Espaço de Infraestruturas - UEI







**Espaços Verdes :**

-  Espaços Verdes - EV



**SISTEMAS ESTRUTURANTES :**

**INFRAESTRUTURAS DE TRANSPORTE E CIRCULAÇÃO**


**Rede Rodoviária :**

-  Rede Principal existente
-  Rede Distribuidora 1.º nível prevista
-  Rede Distribuidora 2.º nível existente
-  Rede Distribuidora 2.º nível prevista
-  Rede de Acesso Local existente
-  Rede de Acesso Local Prevista


**Nós Rodoviários:**

-  Nó Rodoviário Existente
-  Nó Rodoviário Proposto


**Rede Ferroviária :**

-  Via-Férrea

**RECURSOS HIDRICOS**

-  Recursos Hídricos

**UNIDADES OPERATIVAS DE PLANEAMENTO E GESTÃO :**

-  UOPG - Unidades Operativas de Planeamento e Gestão