



2.º REVISÃO DO PLANO DIRETOR MUNICIPAL DE PAREDES

Discussão Pública - Ficha de Ponderação

(Discussão Pública nos termos do artigo 89.º do Decreto-Lei n.º 80/2015, de 14 de maio)

1. IDENTIFICAÇÃO DA PARTICIPAÇÃO

N.º DO PROCESSO : 13/24DP2RPDM

NIPG : 226/24

2. NATUREZA DA PARTICIPAÇÃO

	Regulamento
X	Planta de Ordenamento I - Classificação e Qualificação do Solo
	Planta de Ordenamento II – Programação e Execução
	Planta de Ordenamento - Outra(s)
	Planta de Condicionantes
	Relatório Ambiental

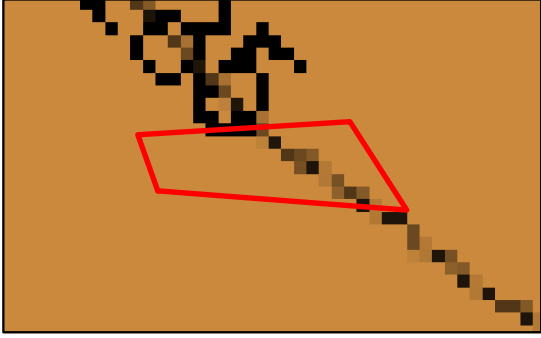

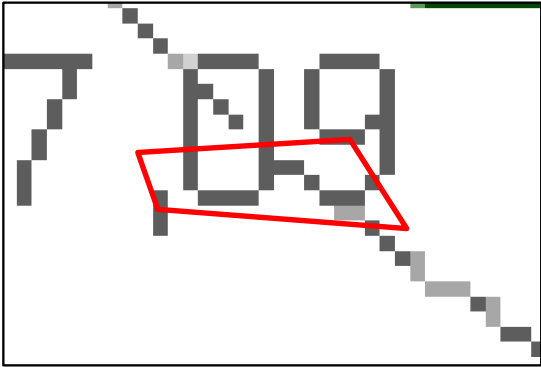
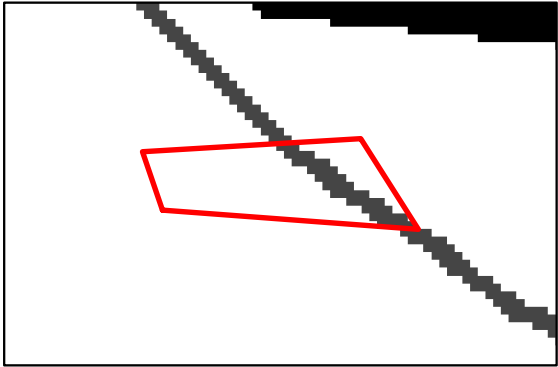
3. RESUMO DA EXPOSIÇÃO

"Venho por este meio solicitar que seja concedido mais 6.00m de profundidade, para área de construção, uma vez que o meu terreno, com a profundidade de construção e fazendo as cedências para alargamento do arruamento, passeio e estacionamento, ficará com pouca profundidade para construir."

4. LOCALIZAÇÃO DA PARCELA | LOTE | PROPRIEDADE





5. ENQUADRAMENTO DA PARCELA DO PDM EM VIGOR (PDM 2021)	
Planta de Ordenamento	Planta Anexa à Planta de Ordenamento
	
Planta de Condicionantes	Planta Anexa à Planta de Condicionantes
	



6. ENQUADRAMENTO DA PARCELA NA PROPOSTA DA 2.ª REVISÃO DO PDM	
<p>Planta de Ordenamento I</p>	<p>Planta de Ordenamento II</p>
<p>Planta de Ordenamento III</p>	<p>Planta de Ordenamento IV</p>
<p>Planta de Ordenamento V</p>	<p>Planta de Condicionantes I</p>
<p>Planta de Condicionantes II</p>	<p>Planta de Condicionantes III</p>



7. Ponderação / Análise técnica

Da análise técnica da exposição, destaca-se as seguintes observações:

1. A classificação de solo urbano segue o disposto no artigo 10.º da Lei n.º 31/2014, de 30 de maio (LBPPSOTU), na redação atualizada, sendo “*o que está total ou parcialmente urbanizado ou edificado e, como tal, afeto em plano territorial à urbanização ou à edificação*”, e que cumpre cumulativamente os critérios descritos no n.º 3 do artigo 7.º do Decreto Regulamentar n.º 15/2015, de 19 de agosto.
2. A pretensão situa-se na continuidade do solo urbano, numa área classificada como solo urbano desde o PDM de 1.ª geração, publicado em 1994, versando um acerto em profundidade, que foi integrado em solo rústico na proposta de revisão objeto de discussão pública, observando Servidões e Restrições de Utilidade Pública, nomeadamente Reserva Agrícola Nacional (RAN).
3. Considerando que se trata de um acerto cartográfico em profundidade, atentos ao disposto nas normas de delimitação dos perímetros urbanos e rurais concertadas com as tutelas e o parecer da entidade de tutela para efeitos de exclusão da Reserva Agrícola Nacional (RAN), em sede de concertação após a discussão pública, a pretensão foi parcialmente acomodada.

7. DECISÃO

	Acomodado		Previsto no Plano
X	Parcialmente acomodado		Fora do âmbito do Plano
	Pedido de esclarecimento		Não Acomodado