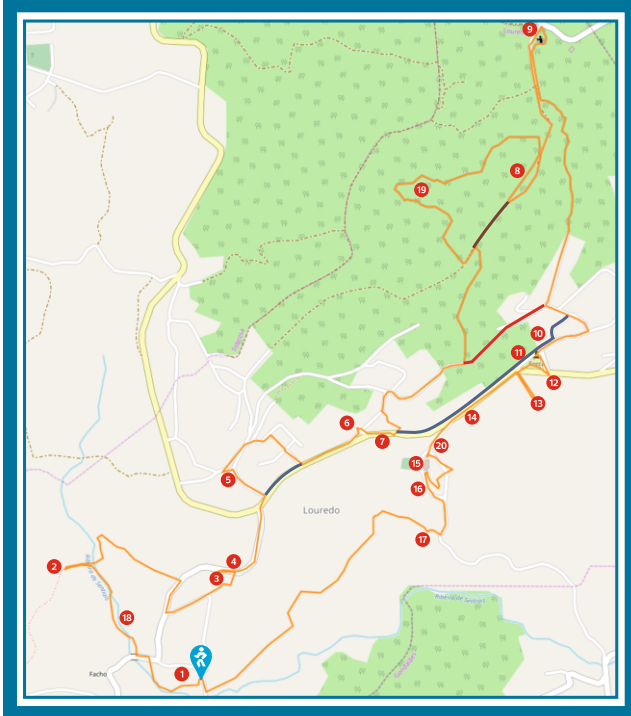


TRILHO DE LOUREDO DA SERRA



Recomendações

- ▶ Evite caminhar sozinho. Siga as sinalizações do trilho;
- ▶ Use calçado e roupa adequados;
- ▶ Não deite lixo para o chão e não faça fogueiras;
- ▶ Deixe a Natureza intacta;
- ▶ Evite barulhos e atitudes que perturbem a paz no local;
- ▶ Respeite a propriedade privada;

Poderá ser-lhe facultada a entrada nas casas, quintas e monumentos religiosos se integrar um grupo com 20 ou mais caminhadores e fizer uma inscrição prévia em:

Câmara Municipal de Paredes

☎ 255 788 973/4

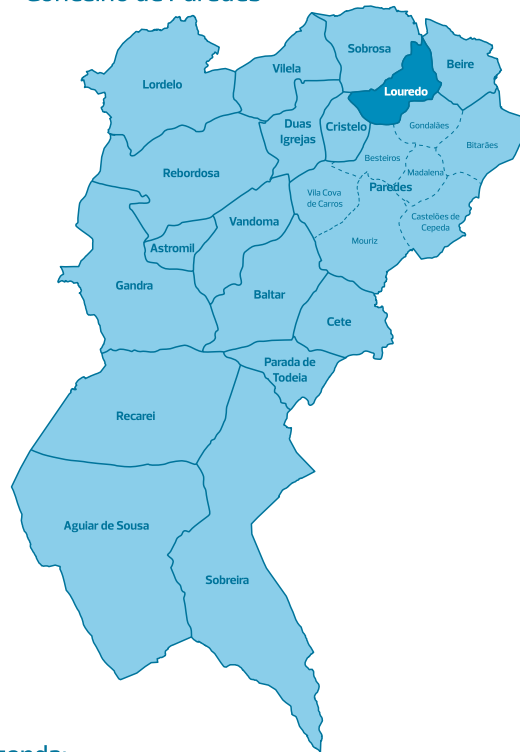
✉ arqueologia@cm-paredes.pt

Junta de Freguesia de Louredo

☎ 255 776 086

✉ junta.louredo@sapo.pt

Concelho de Paredes



Legenda:

1. Parque de Lazer de Miragaia
2. Casa de Ribela
3. Casa de Louredo
4. Presas da Herdade (Fonte das 3 presas)
5. Casa da Venda (antigo Sanatório)
6. Quinta de Sobradelo
7. Casa da Castrália
8. Sanatório Novo
9. Capela de São Tiago
10. Casa da Câmara / Antigo Tribunal (Solar da Brita)
11. Pelourinho e "Forca"
12. Quinta de Baixo
13. Quinta de Cima
14. Escola Primária da Estrada, n.º 1
15. Igreja de São Cristóvão, matriz de Louredo
16. Núcleo Museológico Pe. Amadeu Soares da Silva (Arte Sacra)
17. Quinta de Miragaia
18. Rio Asmes
19. Serra de São Tiago
20. Junta de Freguesia de Louredo
Cozinha da Terra (3, restaurante)
Solar da Brita (10, restaurante)



Início / Fim do Trilho

Ficha Técnica

Início/fim: **Parque de Lazer de Miragaia**

GPS: N 41°14'00.1" W 8°20'47.1" = 41.233364, -8.346404

Âmbito: **Ambiental/Cultural**

Tipo: **Circular**

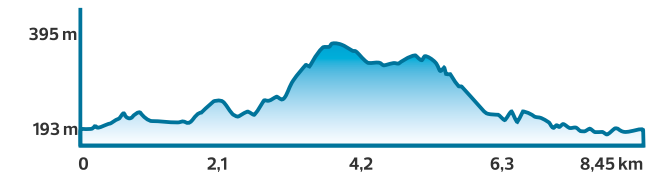
Distância a percorrer: **8,45km**

Duração média do percurso: **3 horas**

Época aconselhada: **todo o ano**

Nível de dificuldade: **moderado**

Perfil do percurso



O trilho pode ser cumprido de 4 maneiras diferentes:

1. Na totalidade (8,45 km), conforme desenho a laranja.
2. Não indo à parte mais alta da serra, fazendo o "corte" assinalado no mapa a castanho. Total do percurso = 7,5km.
3. Não subindo a serra, fazendo o "corte" assinalado no mapa a vermelho. Total do percurso = 6,2 km.
4. Não subindo a serra e não indo à Casa da Venda, fazendo os "cortes" assinalados no mapa a azul. Total do percurso = 5,8 km suaves.



Capela de São Tiago

Louredo

Freguesia do concelho de Paredes, com 2,9 km² de área e 1514 habitantes

Faça-se ao caminho. Caminhe pelo Património, de Paredes.



Pelourinho e "Forca" de Louredo

- ▶ Fique a conhecer Louredo da Serra, que foi honra, beetria, concelho e provavelmente vila.
- ▶ Retroceda mais de 100 anos e veja a Castrália (casa de um brasileiro de torna-viagem) e os azulejos da Casa da Venda, a antiga Estância de Saúde de Louredo.
- ▶ Aprecie o Parque de Lazer do Rio Asmes, afluente do Rio Sousa, e a Serra de São Tiago.
- ▶ Visite a Igreja Matriz (uma joia) e a Capela de São Tiago (um lugar singular).
- ▶ Passe pelas quintas com história(s): a Casa de Ribela, a Quinta do Sobrado de Baixo (ligada aos amores de Pedro e Inês), a Quinta do Sobrado de Cima (com os seus fontanários), a Quinta de Miragaia (com os seus animais), a Quinta de São Tiago e a Quinta de Sobradelo (com a sua capela).
- ▶ Descubra onde ficava o antigo Tribunal e a antiga Câmara e onde fica a "Forca" e o Pelourinho.
- ▶ Fale com os louredenses sobre a Fonte das 3 presas, a Mina dos 23 degraus, a Calçada romana, os engenhos de água, o "Campo de Mouros", o "Coração de D. Inês/ Pero Coelho", as memórias dos "Galinheiros", o Bueiro de vento, etc.



Casa da Castrália

Contactos úteis:

Onde comer:

Cozinha da Terra ☎ 255 780 900

Solar da Brita ☎ 255 776 370

Turismo em espaço rural:

Casa de Louredo ☎ 255 780 900

Alojamento local:

Casa Pelourinho de Louredo ☎ 962 968 762

Moradia Quinta do Sobrado ☎ 961 613 622

Câmara Municipal de Paredes

☎ 255 788 800

✉ cmparedes@cm-paredes.pt

Junta de Freguesia de Louredo

☎ 255 776 086

✉ junta.louredo@sapo.pt

Loja Interativa de Turismo de Paredes

☎ 255 778 952

✉ turismo@cm-paredes.pt

GNR de Paredes

☎ 255 788 760

Polícia Municipal de Paredes

☎ 968 429 391

Proteção Civil, serviço municipal

☎ 255 788 970

✉ gtf@cm-paredes.pt



Igreja de São Cristóvão, matriz de Louredo

CAMINHAR PELO PATRIMÓNIO
ROTA DOS BRASILEIROS DE TORNA-VIAGEM
TRILHO DE LOUREDO DA SERRA 



Parque de Lazer de Miragaia, junto ao rio Asmes



EM CASO DE INCÊNDIO LIGUE 112



CÂMARA MUNICIPAL
PAREDES