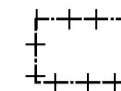

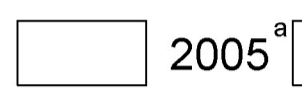
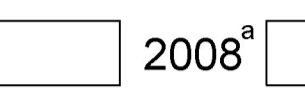


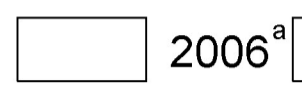
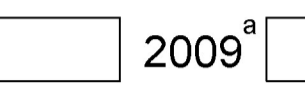






# LEGENDA :



-  Limites Administrativos (CAOP 2013)
-  Limite do Plano

## ÁREAS PERCORRIDAS POR INCÊNDIOS

-  2005<sup>a</sup>  2008<sup>a</sup>  2011<sup>a</sup>  2014<sup>b</sup>
-  2006<sup>a</sup>  2009<sup>a</sup>  2012<sup>a</sup>
-  2007<sup>a</sup>  2010  2013<sup>a</sup>

a - Anos em que não se registaram ocorrências na área do plano  
 b - Cartografia oficial das áreas percorridas por incêndio, ainda não publicada

## PERIGOSIDADE DE INCÊNDIO

-  Perigosidade de Incêndio Elevada ou Muito Elevada

## PERÍMETRO URBANO

-  Perímetro Urbano

### PLANO DE URBANIZAÇÃO DA ZONA INDUSTRIAL DE LORDELO PLANTA ANEXA À PLANTA DE CONDICIONANTES

Elaborado por:  
**Divisão de Planeamento e Gestão Urbanística**

Equidistância das curvas de nível: 5 m  
 Sistema de referência: ETRS89-PT-TM06  
 Projeção Cartográfica: Transversal de Mercator  
 Escatidão Posicional: 0,75 m em Planimetria e 1,0 em Altimetria  
 Escatidão Temática: 95%  
 Precisão Posicional Nominal das Saídas Gráficas: 1 m  
 Entidade Proprietária da Cartografia: Câmara Municipal de Paredes  
 Entidade Produtora da Cartografia e Data de Edição: Geometral SA, Elaborada em 2011  
 Número da Homologação da Cartografia: Processo n.º 174  
 Data da Homologação da Cartografia: novembro de 2012

**MUNICÍPIO DE PAREDES**  
 ROTA DOS MÓVEIS

**CÂMARA MUNICIPAL DE PAREDES**  
 Parque José Guilherme  
 4500 - 028 Paredes  
 Tel. 255 788 800  
 Fax. 255 788 150

Escala: **1:5.000**

0 50 100 m

Data: **JUNHO 2016**

Des. N.º: **04**