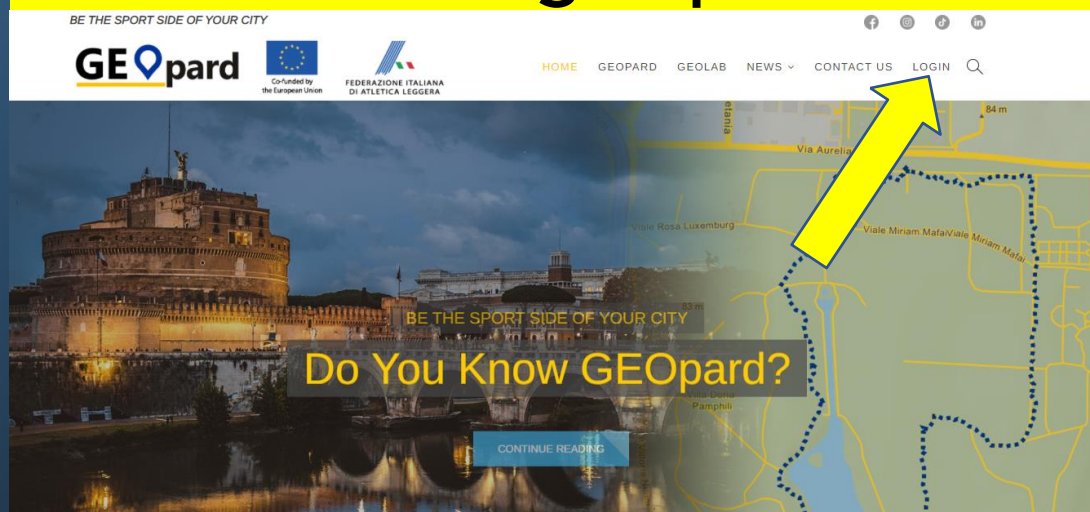


Ustep para GEOPARD

Como usar



1° - vai a www.geo-pard.com



2° - cria uma conta



Welcome to GEOpard

New Here? [Create an Account](#)

Username or Email

Password

Sign In



[Forgot Password ?](#)

2021© GEOpard

[Legal](#) [Contact](#)



3º - Cria o teu USERNAME

Este **USERNAME** depois de escolhido não é possível alterar. Devem colocar os “códigos” como no exemplo abaixo.

C.C.R. Vilarinho de Baixo – **CCRVB**
Paredes Aventura - **PA**
ParJovem - **PJ**
Noturnos de Paredes – **NP**
Outro - **PRD**



BE THE SPORT SIDE
OF YOUR CITY

FEDERAZIONE ITALIANA
DI ATLETICA LEGGERA

Co-funded by
the European Union

Powered by FIDAL & MetricUp

Sign Up

Enter your details to create your account

Username **Oscar-CCRVB** ✓

Username can't be changed after registration. Choose wisely!

Email ✓

Password

Confirm Password

I Agree the terms and conditions.

Submit

Cancel

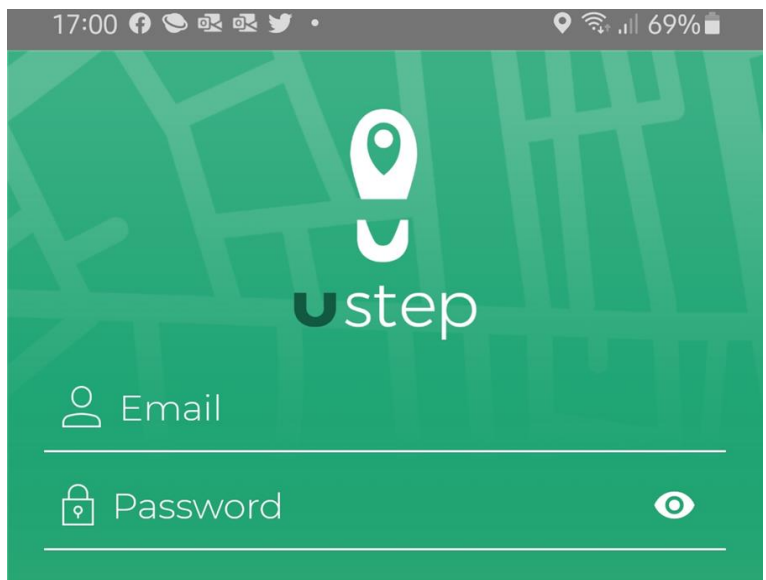
Dados pessoais



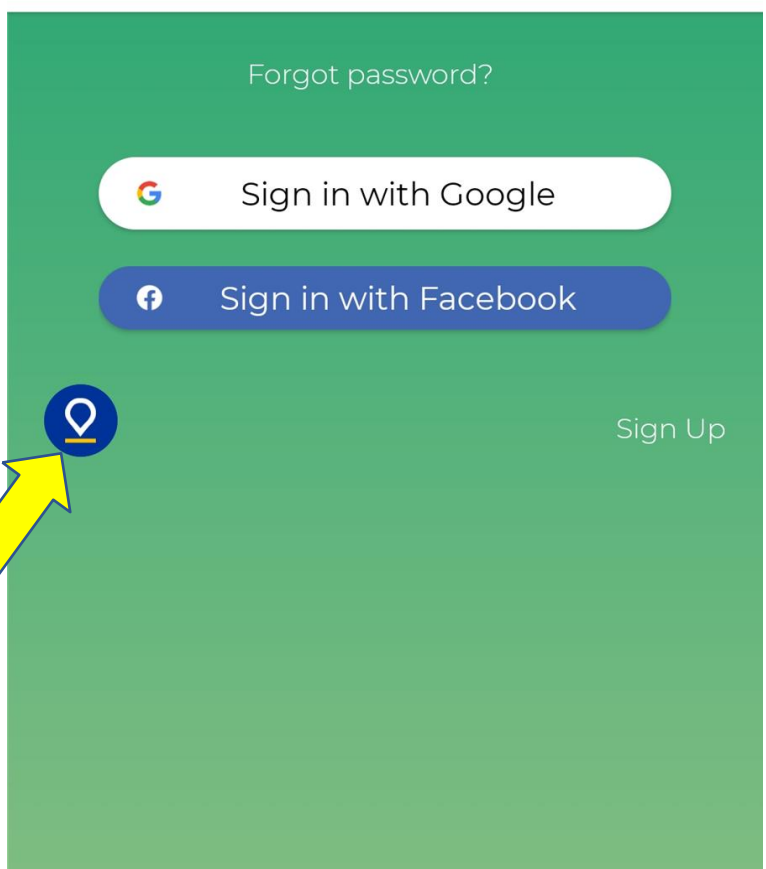
4° - faz download da app
(para android)



5° - usa o botão do GEOPARD
para entreres na app

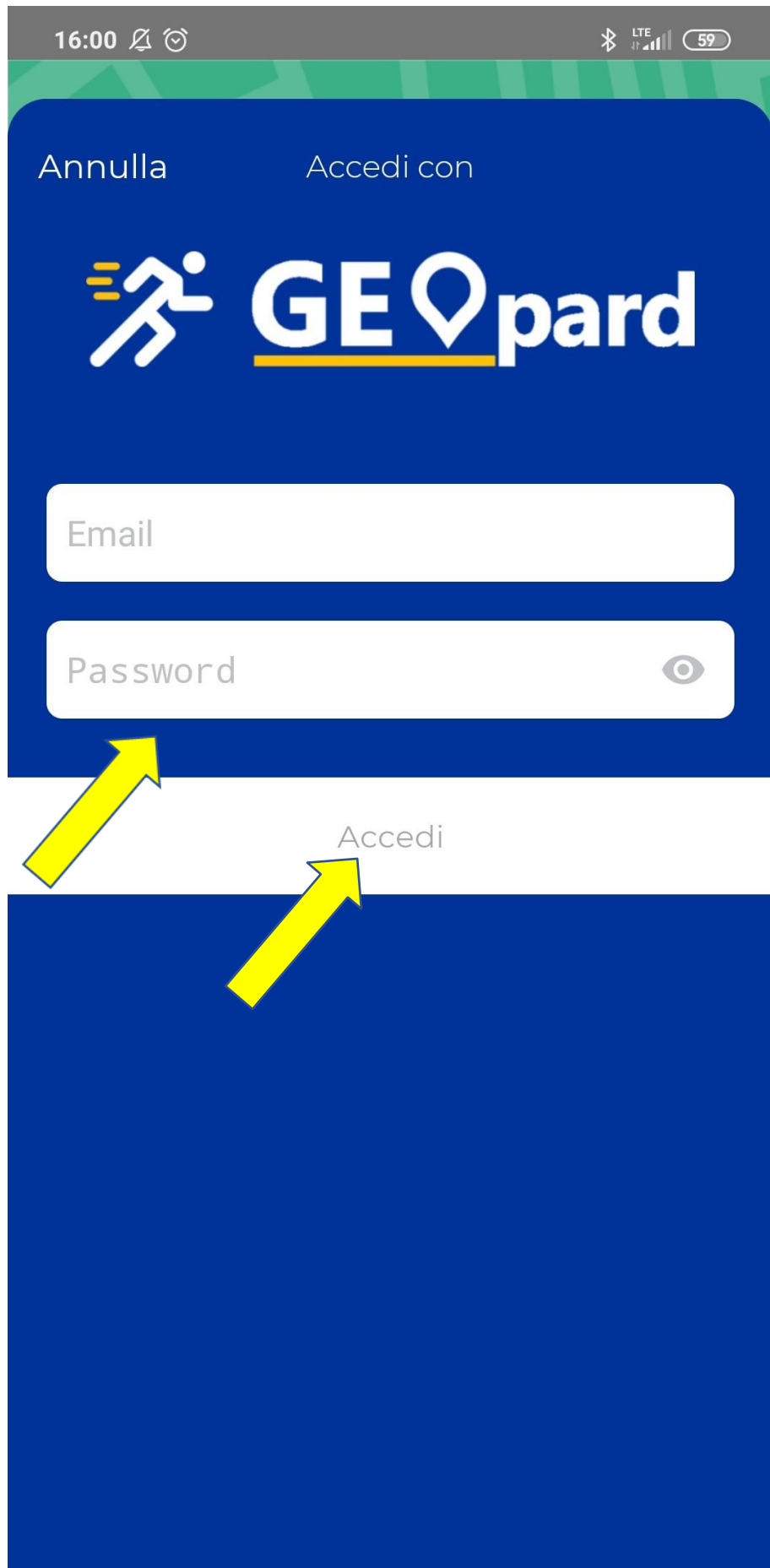


Log in

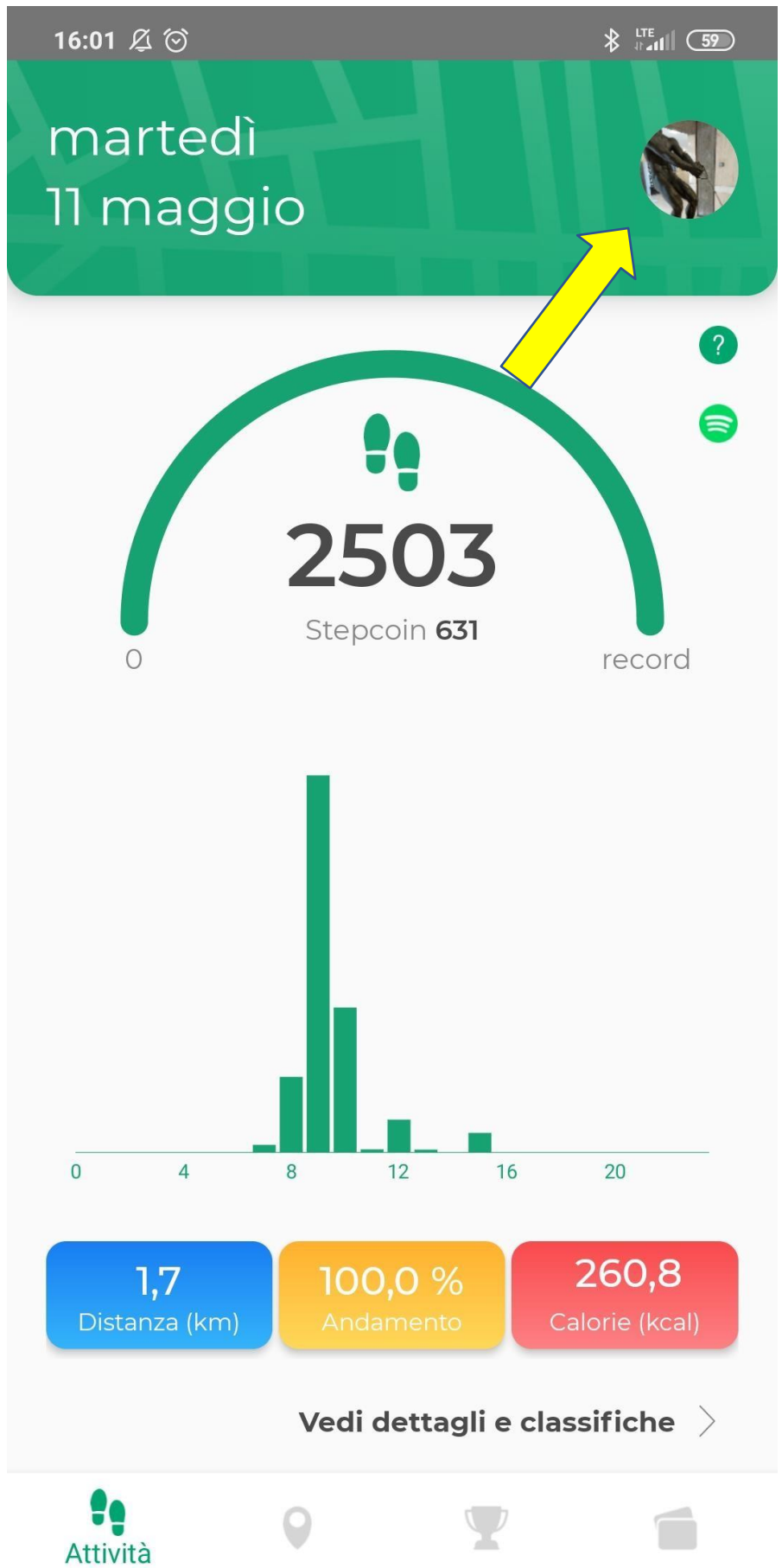




Entra com o
e-mail &
password.
Usa as
credenciais
do
GEOPARD e
faz log in



Esta é a
home page
com
detalhes
das tuas
atividades.
Clica no
símbolo
para
editares os
teus dados
de perfil






Este é o teu perfil. Clica no símbolo para editares as tuas informações pessoais.

16:01

Profilo



Filippide

Nome Luca

Cognome Verrascina

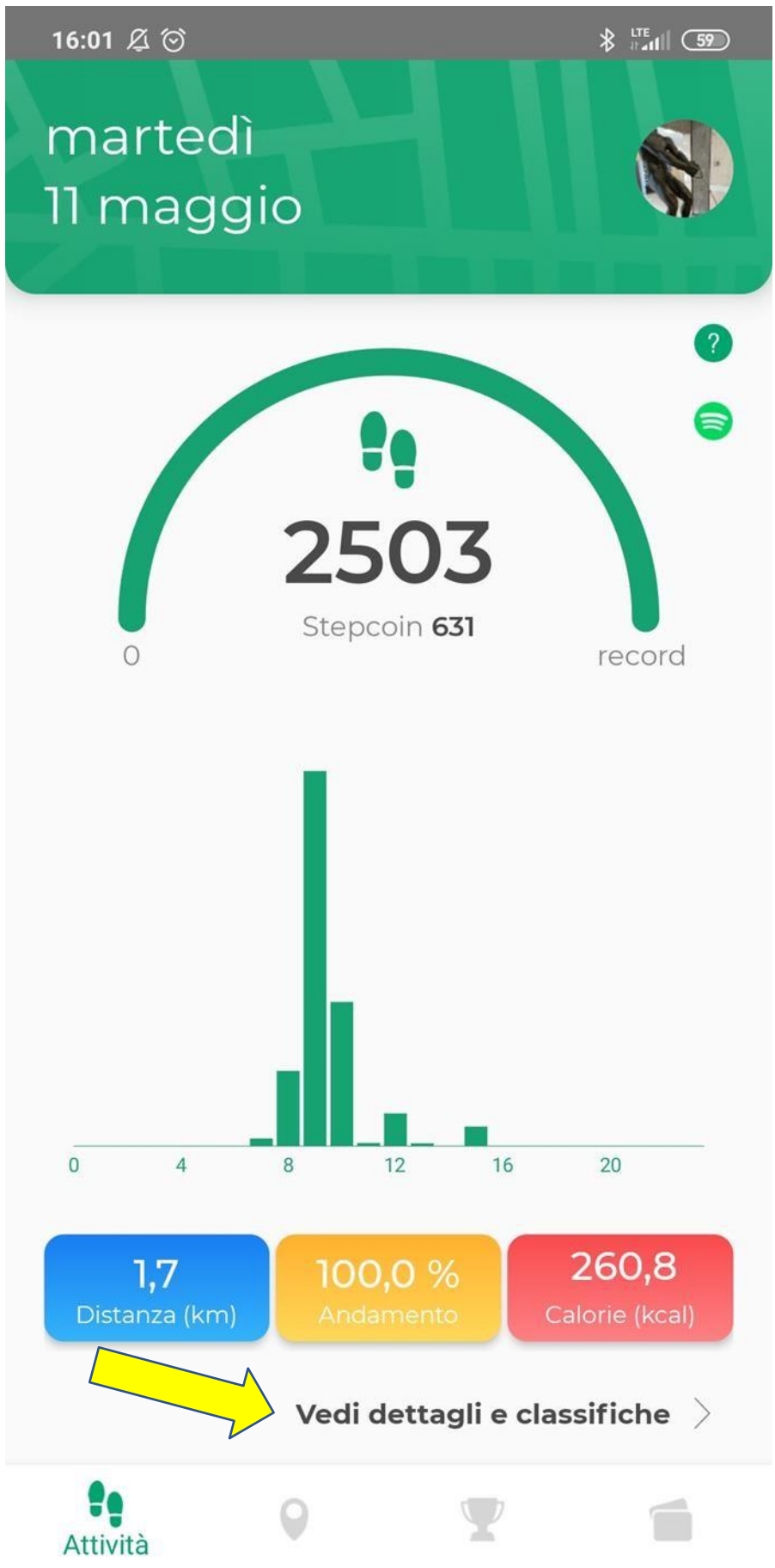
Data di nascita

Telefono IT +39

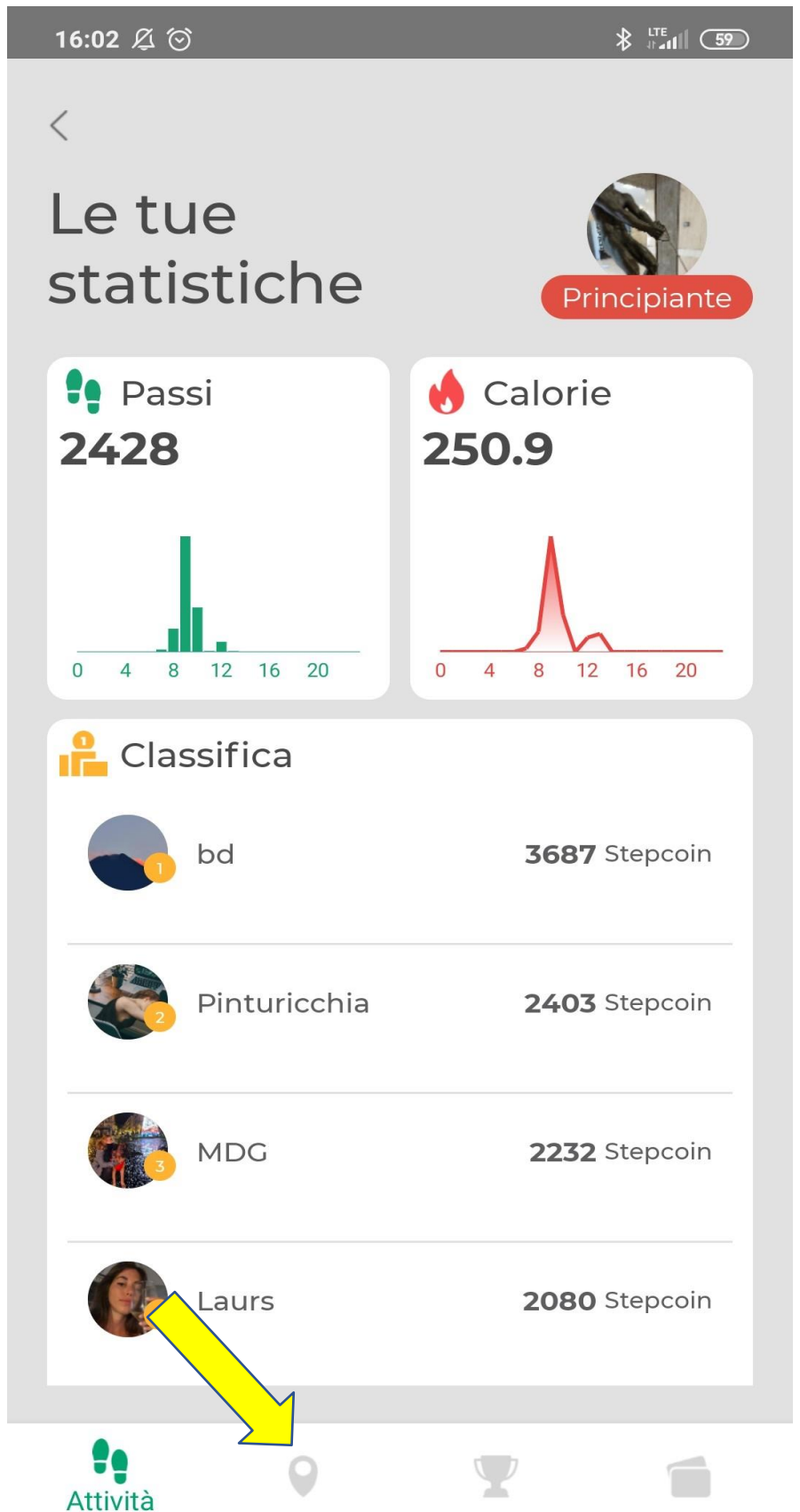
Città Metropolitan CityBologna, Italy

Esci

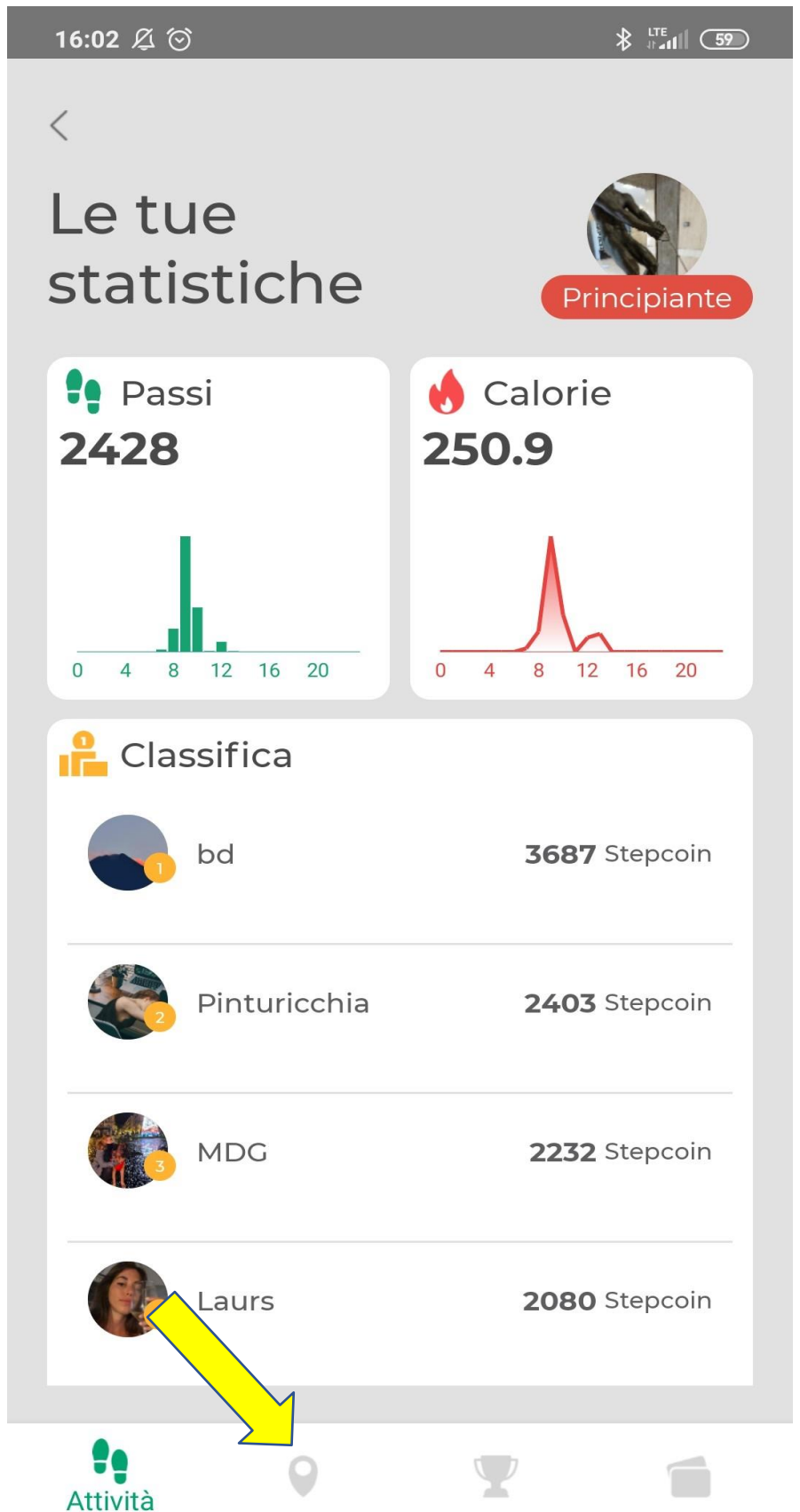
Verifica as
tuas
estatísticas
e os teus
rankings



Usa os
botões no
fundo do
ecrã para
navegares
no menu



Clica no
botão
“tracks”
para criares
o teu
próprio
track

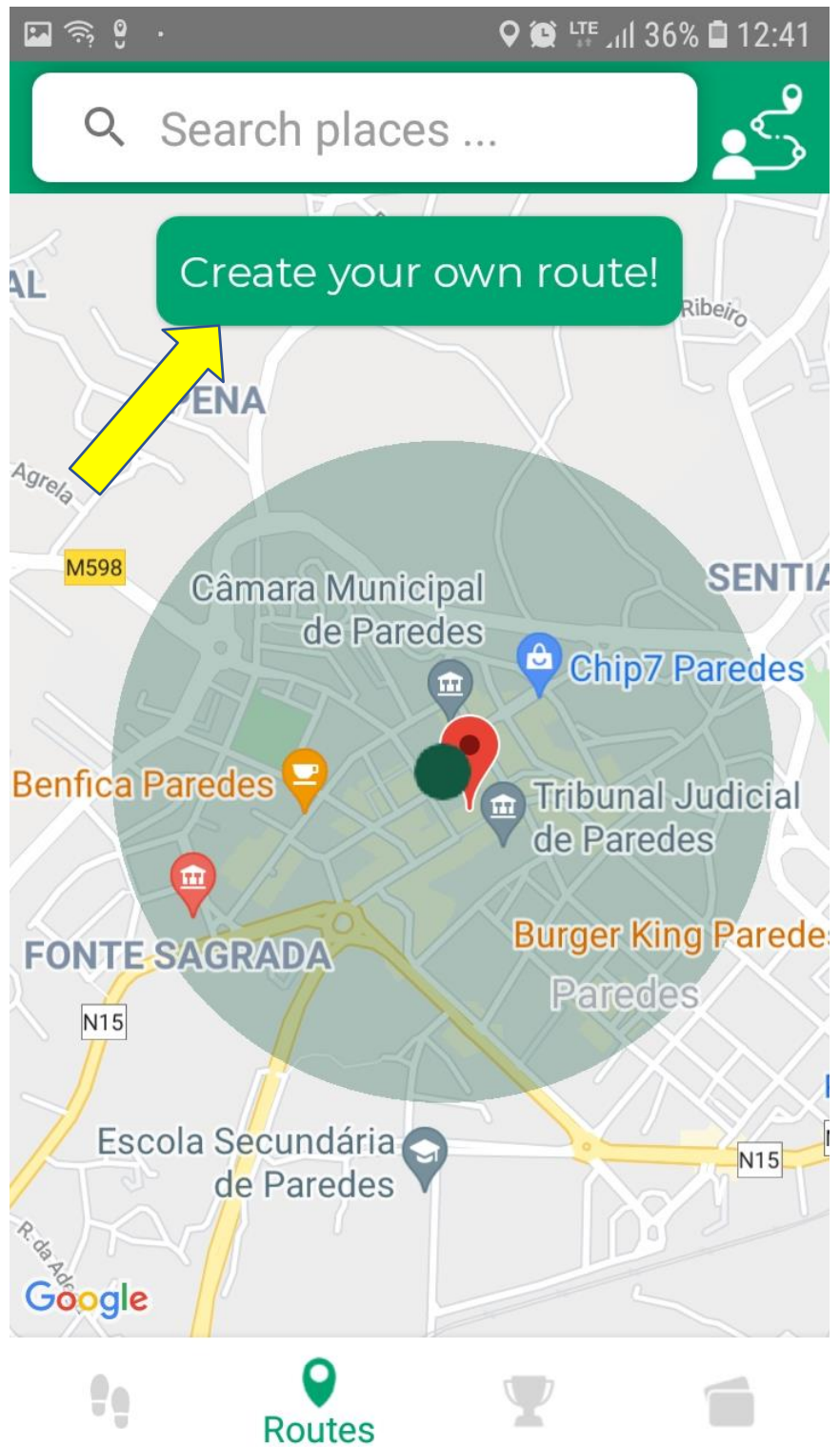


GE pard

FEDERAZIONE ITALIANA
DI ATLETICA LEGGERA

Co-funded by
the European Union

Quando estiveres no exterior, podes criar o teu track clicando no botão verde "Create your own route"



ATENÇÃO!

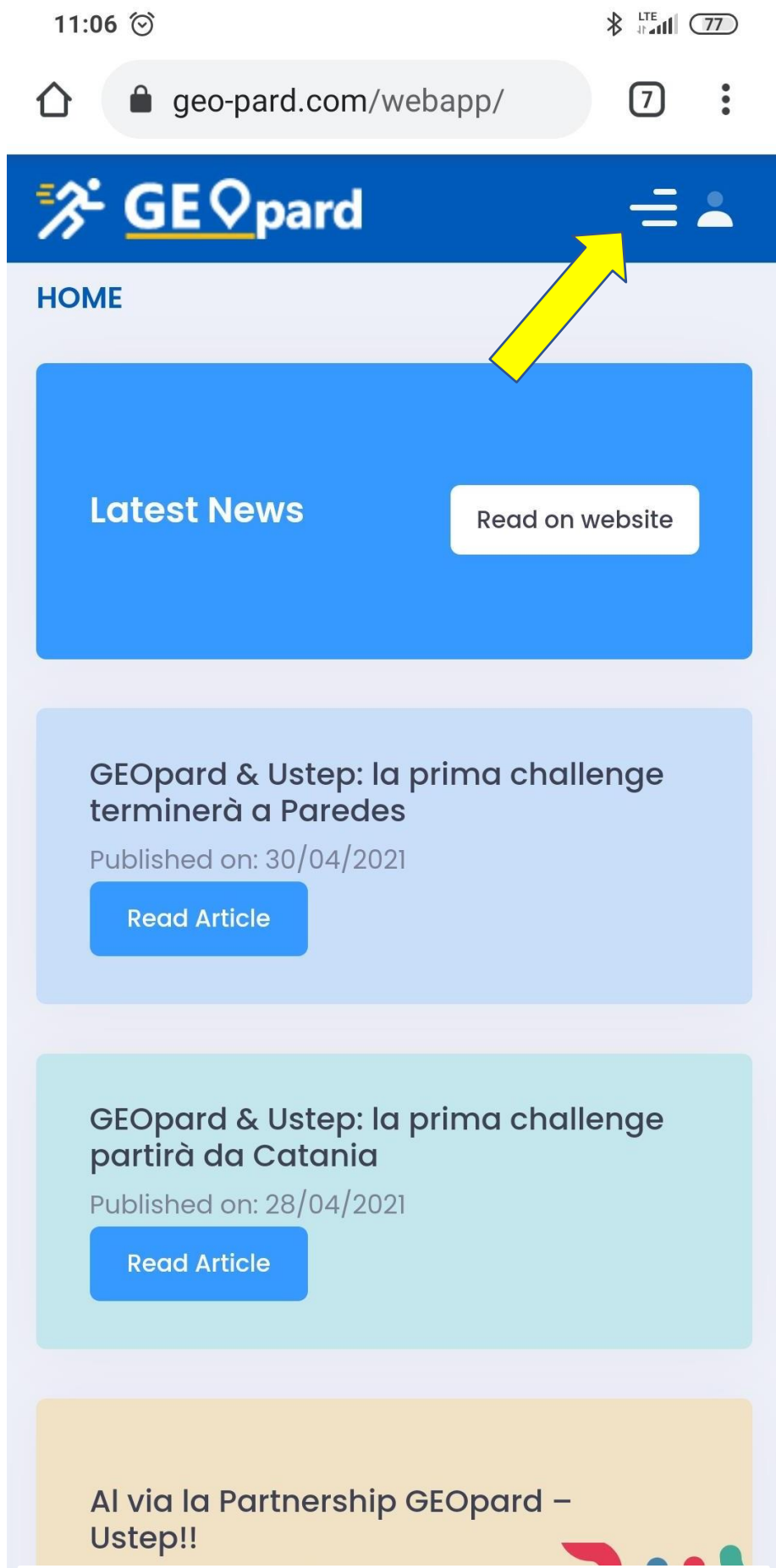
No exterior, tens de estar em movimento para teres o botão "Create your route" disponível.

Podes
“fechar” o
teu track em
qualquer
momento,
clikando no
botão
“Stop creation”



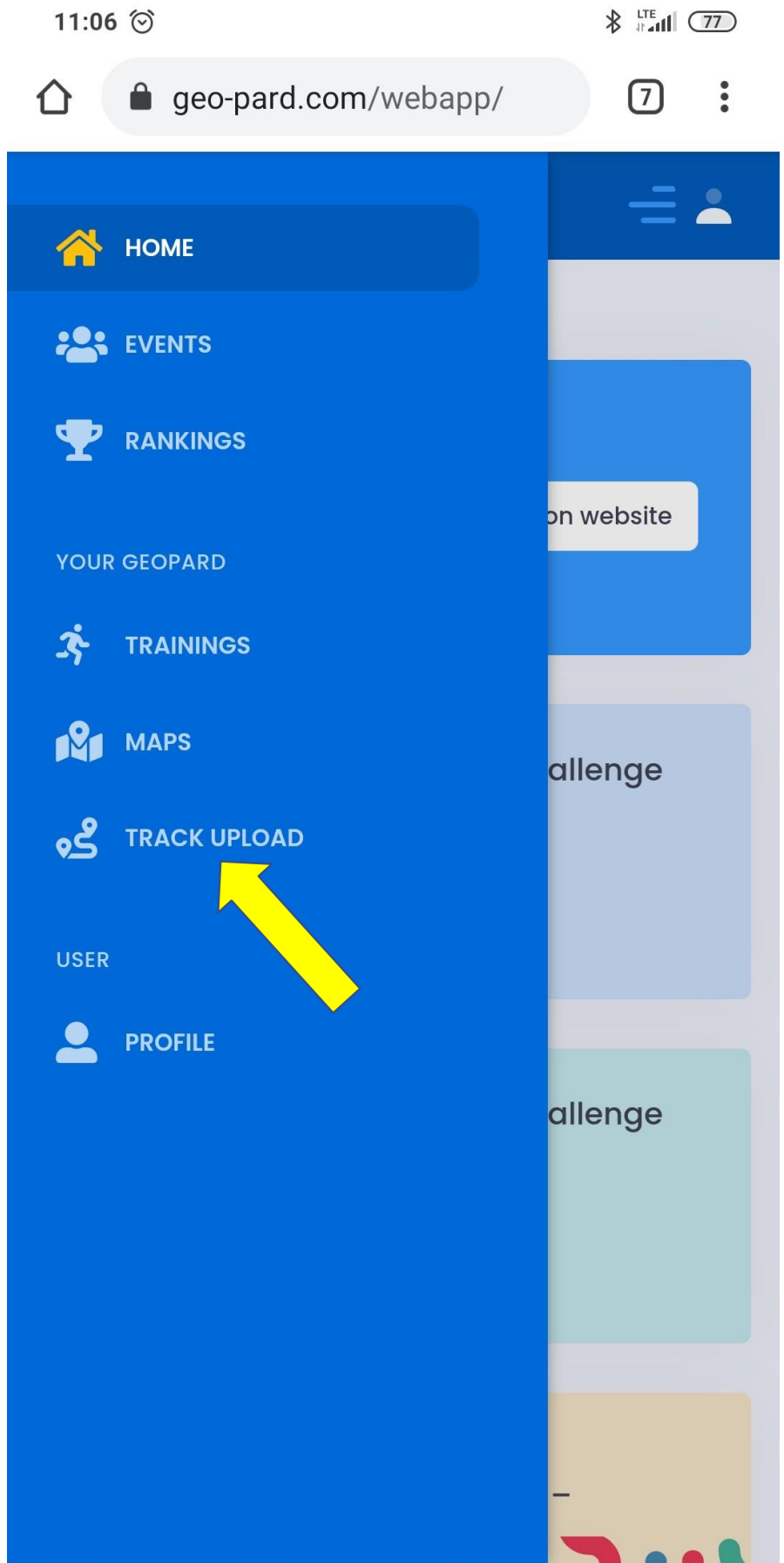


Após gravares o teu track na app, entra no site do GEOPARD e confirma as tuas atividades





Seleciona
“track
upload”
da tua
janela de
menus





Sincroniza os
teus tracks
da app –
Ustep.
Usa o botão
“Sync tracks
from Ustep”

11:06

geo-pard.com/webapp/?pagi

GEOpard

TRACK UPLOAD

Upload Your Tracks Here!

Sync tracks from Ustep

Upload Track Clear

Track Description

Required: insert Track Description to identify the upload.
Special chars not allowed.

Single File Upload

Required: insert Track File to proceed.

Share Website Contact Legal

2020© GEOpard - Made for Runners with Love



Sem fronteiras, sem limites para caminhar e correr juntos. Usa o Geopard e a Ustep onde quiseres e grava os teus percursos.

