





- LEGENDA:**
-  - LIMITE DA INTERVENÇÃO DO PLANO DE PORMENOR
 -  - LINHA DE ÁGUA
 -  - DOMÍNIO HÍDRICO
 -  - LINHA DE ALTA TENSÃO

CÂMARA MUNICIPAL DE PAREDES



Processo:	Plano de Pormenor Central de Gandra
Local:	Gandra - Paredes
Peça:	Planta de Condicionantes

Equipamento das curvas de nível 2/2m
 Sistema de Referência: Datum 73
 Projeção Cartográfica: Hiperbólica
 Escala Horizontal: 1:100 em Planta e 1:200 em Alinhamento
 Escala Vertical: 1:50
 Estado: Propriedade da Câmara Municipal, Conservada sob o Vêlo do Selo e Marca da Câmara Municipal de Paredes
 Estado: Produção e Data de Edição: Anjo - Auto Topográfica Lda, elaborada em 2007
 Número de Homologação do Cartógrafo: 108
 Data de Homologação do Cartógrafo: 04 de 2014

Fase:	VERSÃO FINAL
Folha:	01
Data:	março 2012
Substitui des. nº	
Escala:	1 / 2000