

LEGENDA:

Limites de Concelho \ Freguesia CAOP 2023 (DGT)
 Área de Intervenção do plano

PAISAGEM PROTEGIDA DE ÂMBITO REGIONAL :

PSeP - Parque das Serras do Porto

PATRIMÓNIO NATURAL:

Zona Especial de Conservação - ZEC

ZEC Valongo

Valores Biológicos e Geológicos

Recursos Biológicos :

Habitat(s) protegidos
 Fauna e Flora protegida

Recursos Geológicos :

Valores Geológicos
 Geosítios
 Áreas Potenciais
 Áreas de Salvaguarda

Áreas de habitats e de fauna e flora a preservar

Habitats Protegidos

ESTRUTURA ECOLÓGICA MUNICIPAL :

Estrutura Ecológica Fundamental
 Estrutura Ecológica Complementar

PLANO REGIONAL DE ORDENAMENTO FLORESTAL :

Sub-regiões homogêneas do PROF-EDM

Serras de Valongo
 Tamega-Sousa
 Xistos durienses

Corredor Ecológico do PROF-EDM

Corredor Ecológico

RISCOS :

Zonas Ameaçadas pelas Cheias
 Zonas Inúndaveis
 Zonas de Infiltração Máxima


RUÍDO :

Zonamento Acústico

Zonas Mistas
 Zonas Sensíveis

Zonas de Conflito Acústico


Ln - Conflito superior a 5dB (A)
 Ln - Conflito igual ou inferior a 5 dB (A)
 Lden - Conflito superior a 5dB(A)
 Lden - Conflito igual ou inferior a 5 dB(A)



CÂMARA MUNICIPAL DE PAREDES

PELOURO DO PLANEAMENTO E URBANISMO

DIVISÃO DE PLANEAMENTO E GESTÃO URBANÍSTICA



PLANO:
2.ª REVISÃO DO PLANO DIRETOR MUNICIPAL

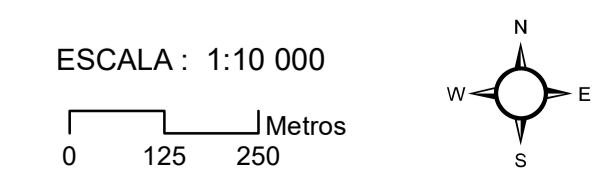
PLANTA:
 PLANTA DE ORDENAMENTO
 PLANTA III - AMBIENTE E FLORESTA

FOLHA:
 1.3

DATA DE EDIÇÃO:
 FEVEREIRO DE 2024

ESCALA: 1:10 000

0 125 250 Metros



Entidade Promotora do Cartógrafo: Município de Paredes
 Entidade Produtora: SUG - Sociedade Lus de Geoespacial
 Data de homologação: 18 de novembro de 2020
 Processo n.º: 641
 Entidade responsável pela homologação: Direção Geral do Território
 Sistema de Referência: PT-TM02/1989
 Projeção Cartográfica: Transversal de Mercator
 Equidistância das curvas de nível: 5 m
 Equidistância Posicional:
 - Precisão Planimétrica: 0,75 m
 - Precisão Altimétrica: 0,2 m
 Escala Gráfica: 95 %