

**LEGENDA:**




Limites de Concelho / Freguesia - CAOP 2023 (DGT)  
 Área de Intervenção do Plano

**PERÍMETROS:**


Perímetro do Solo Urbano  
 Perímetro do Solo Rústico - Aglomerados Rurais

**PERIGOSIDADE DE INCÊNDIO RURAL:**

Classe alta e muito alta



**CÂMARA MUNICIPAL DE PAREDES**  
 PELOURO DO PLANEAMENTO E URBANISMO  
 DIVISÃO DE PLANEAMENTO E GESTÃO URBANÍSTICA

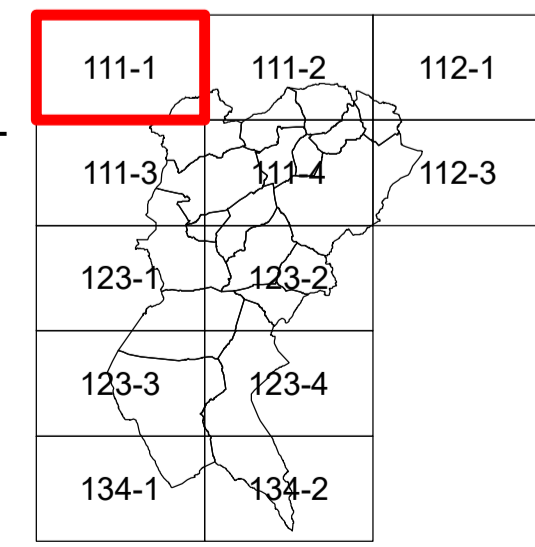


**PLANO:**  
 2.ª REVISÃO DO PLANO DIRETOR MUNICIPAL


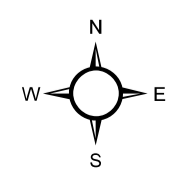
**PLANTA:**  
 PLANTA DE CONDICIONANTES II - PERIGOSIDADE DE INCÊNDIO RURAL

**PEÇA GRÁFICA:** 2.2      **FOLHA:** 111-1

**DATA DE EDIÇÃO:**  
 FEVEREIRO DE 2024



**ESCALA:** 1:10 000

Entidade Promotora do Cartógrafo: Município de Paredes  
 Entidade Provedora: S.G. - Sociedade Lusa de Geogenharia  
 Data de homologação: 16 de novembro de 2023  
 Processo n.º: 641  
 Entidade responsável pela homologação: Direção Geral do Território  
 Sistema de Referência: ETRS89PT-TM08  
 Precisão Cartográfica: Transversal de Mercator  
 Equidistância das curvas de nível: 5 m  
 Equilíbrio Posicional:  
 - Precisão Planimétrica: 0,75 m  
 - Precisão Altimétrica: 1,0 m  
 Exatidão Temática: 85 %