

**LEGENDA:**




Limites de Concelho / Freguesia - CAOP 2023 (DGT)  
 Área de Intervenção do Plano

**PERÍMETROS:**


Perímetro do Solo Urbano  
 Perímetro do Solo Rústico - Aglomerados Rurais

**PERIGOSIDADE DE INCÊNDIO RURAL:**

Classe alta e muito alta



**CÂMARA MUNICIPAL DE PAREDES**  
 PELOURO DO PLANEAMENTO E URBANISMO  
 DIVISÃO DE PLANEAMENTO E GESTÃO URBANÍSTICA



PLANO:  
**2.ª REVISÃO DO PLANO DIRETOR MUNICIPAL**

PLANTA:  
 PLANTA DE CONDICIONANTES II - PERIGOSIDADE DE INCÊNDIO RURAL

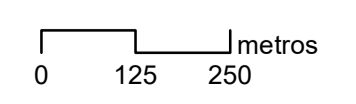
PEÇA GRÁFICA:  
 2.2

FOLHA:  
**134-1**

DATA DE EDIÇÃO:  
 FEVEREIRO DE 2024

111-1	111-2	112-1
111-3	111-4	112-3
123-1	123-2	
123-3	123-4	
134-1	134-2	

Entidade Promotora do Cartógrafo: Município de Paredes  
 Entidade Proponente: S.G. - Sociedade Lusa de Geogenharia  
 Data de homologação: 16 de novembro de 2023  
 Processo n.º: 641  
 Entidade responsável pela homologação: Direção Geral do Território  
 Sistema de Referência: ETRS89PT-TM2006  
 Projeção Cartográfica: Transversal de Mercator  
 Equidistância das curvas de nível: 5 m  
 Equilíbrio Posicional:  
 - Precisão Planimétrica: 0,75 m  
 - Precisão Altimétrica: 1,0 m  
 Exatidão Temática: 85 %

ESCALA: 1:10 000  
 metros

