

LEGENDA:




Limites de Concelho / Freguesia - CAOP 2023 (DGT)
 Área de Intervenção do Plano

PERÍMETROS:


Perímetro do Solo Urbano
 Perímetro do Solo Rústico - Aglomerados Rurais

PERIGOSIDADE DE INCÊNDIO RURAL:

Classe alta e muito alta



CÂMARA MUNICIPAL DE PAREDES
 PELOURO DO PLANEAMENTO E URBANISMO
 DIVISÃO DE PLANEAMENTO E GESTÃO URBANÍSTICA



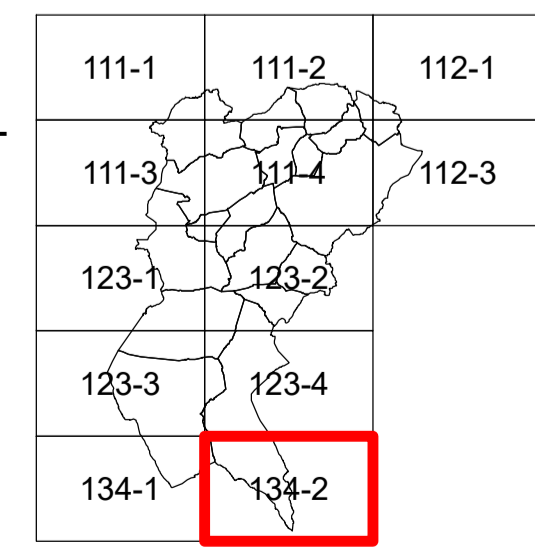
PLANO:
2.ª REVISÃO DO PLANO DIRETOR MUNICIPAL

PLANTA:
 PLANTA DE CONDICIONANTES II - PERIGOSIDADE DE INCÊNDIO RURAL

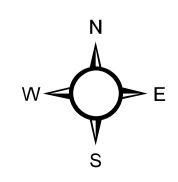
PEÇA GRÁFICA:
 2.2

FOLHA:
134-2

DATA DE EDIÇÃO:
 FEVEREIRO DE 2024



ESCALA: 1:10 000
 0 125 250 metros



Entidade Promotora do Cartógrafo: Município de Paredes
 Entidade Provedora: S.G. - Sociedade Lusa de Geogenharia
 Data de homologação: 16 de novembro de 2023
 Processo n.º: 641
 Entidade responsável pela homologação: Direção Geral do Território
 Sistema de Referência: ETRS89PT-TM08
 Precisão Cartográfica: Transversal de Mercator
 Equidistância das curvas de nível: 5 m
 Equilíbrio Posicional:
 - Precisão Planimétrica: 0,75 m
 - Precisão Altimétrica: 1,0 m
 Escala Gráfica: 85 %