






**LEGENDA:**

-  Limites de Concelho / Freguesia - CAOP 2023 (DGT)
-  Área de Intervenção do Plano

**ÁREAS ESTRATÉGICAS DE MOSAICO DE GESTÃO DE COMBUSTÍVEIS:**

-  Mosaicos de Gestão de Combustível
-  Rede Primária
-  Rede Secundária

**REDE DE PONTOS DE ÁGUA:**

-  Pontos de água

**REDE DE POSTOS DE VIGIA:**

-  Posto de Vigia 21-05-Vandoma

**CÂMARA MUNICIPAL DE PAREDES**  
PELOURO DO PLANEAMENTO E URBANISMO  
DIVISÃO DE PLANEAMENTO E GESTÃO URBANÍSTICA



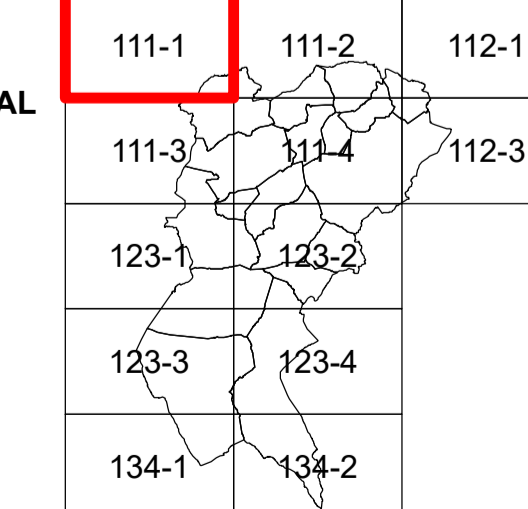
PLANO:  
**2.ª REVISÃO DO PLANO DIRETOR MUNICIPAL**

PLANTA:  
PLANTA DE CONDICIONANTES  
PLANTA III - REDES DE DEFESA

PEÇA GRÁFICA:  
2.4

FOLHA:  
**111-1**

DATA DE EDIÇÃO:  
FEVEREIRO DE 2024



Entidade Promotora do Cartógrafo: Município de Paredes  
Entidade Proponente: S.G. - Sociedade Lusa de Geogenharia  
Data de homologação: 16 de novembro de 2023  
Processo n.º 641  
Entidade responsável pela homologação: Direção Geral do Território  
Sistema de Referência: ETRS89PT-TM08  
Projeção Cartográfica: Transversal de Mercator  
Equidistância das curvas de nível: 5 m  
Escala Posicional:  
- Precisão Planimétrica: 0,75 m  
- Precisão Altimétrica: 1,0 m  
Exatidão Temática: 85 %

ESCALA: 1:10 000

