

LEGENDA:

- Limites de Concelho / Freguesia - CAOP 2023 (DGT)
- Área de Intervenção do Plano

ÁREAS ESTRATÉGICAS DE MOSAICO DE GESTÃO DE COMBUSTÍVEIS:




- Mosaicos de Gestão de Combustível
- Rede Primária
- Rede Secundária

REDE DE PONTOS DE ÁGUA:


- Pontos de água

REDE DE POSTOS DE VIGIA:

- Posto de Vigia 21-05-Vandoma



CÂMARA MUNICIPAL DE PAREDES
PELOURO DO PLANEAMENTO E URBANISMO
DIVISÃO DE PLANEAMENTO E GESTÃO URBANÍSTICA



PLANO:
2.ª REVISÃO DO PLANO DIRETOR MUNICIPAL

PLANTA:
PLANTA DE CONDICIONANTES
PLANTA III - REDES DE DEFESA

PEÇA GRÁFICA:
2.4

FOLHA:
111-2

DATA DE EDIÇÃO:
FEVEREIRO DE 2024

111-1	111-2	112-1
111-3	111-4	112-3
123-1	123-2	
123-3	123-4	
134-1	134-2	

Entidade Promotora do Cartógrafo: Município de Paredes
Entidade Promotora: S.C. - Sociedade Lusa de Geogenharia
Data de homologação: 16 de novembro de 2020
Processo n.º: 641
Entidade responsável pela homologação: Direção Geral do Território
Sistema de Referência: ETRS89/PT-TM2008
Projeção Cartográfica: Transversal de Mercator
Equidistância das curvas de nível: 5 m
Escala Posicional:
- Precisão Planimétrica: 0,75 m
- Precisão Altimétrica: 1,0 m
Exatidão Temática: 85 %

ESCALA: 1:10 000

