

LEGENDA:

- Limites de Concelho / Freguesia - CAOP 2023 (DGT)
- Área de Intervenção do Plano

ÁREAS ESTRATÉGICAS DE MOSAICO DE GESTÃO DE COMBUSTÍVEIS:




- Mosaicos de Gestão de Combustível
- Rede Primária
- Rede Secundária

REDE DE PONTOS DE ÁGUA:


- Pontos de água

REDE DE POSTOS DE VIGIA:

- Posto de Vigia 21-05-Vandoma



CÂMARA MUNICIPAL DE PAREDES
PELOURO DO PLANEAMENTO E URBANISMO
 DIVISÃO DE PLANEAMENTO E GESTÃO URBANÍSTICA



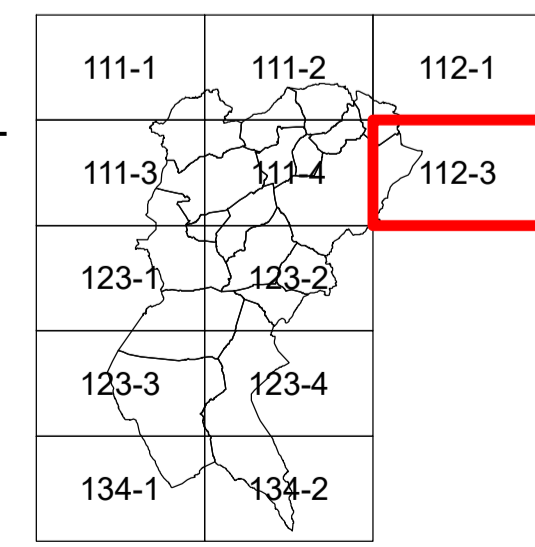
PLANO:
2.ª REVISÃO DO PLANO DIRETOR MUNICIPAL

PLANTA:
 PLANTA DE CONDICIONANTES
 PLANTA III - REDES DE DEFESA

PEÇA GRÁFICA:
 2.4

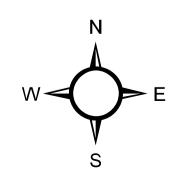
FOLHA:
112-3

DATA DE EDIÇÃO:
 FEVEREIRO DE 2024



ESCALA: 1:10 000

0 125 250 metros



Entidade Promotora do Cartógrafo: Município de Paredes
 Entidade Provedora: S.G. - Sociedade Lusa de Geotecnologias
 Data de homologação: 16 de novembro de 2020
 Processo n.º 641
 Entidade responsável pela homologação: Direção Geral do Território
 Sistema de Referência: ETRS89PT-TM08
 Projeção Cartográfica: Transversal de Mercator
 Equidistância das curvas de nível: 5 m
 Equilíbrio Posicional:
 - Precisão Planimétrica: 0,75 m
 - Precisão Altimétrica: 1,0 m
 Exatidão Temática: 85 %