






LEGENDA:

-  Limites de Concelho / Freguesia - CAOP 2023 (DGT)
-  Área de Intervenção do Plano


ÁREAS ESTRATÉGICAS DE MOSAICO DE GESTÃO DE COMBUSTÍVEIS:

-  Mosaicos de Gestão de Combustível
-  Rede Primária
-  Rede Secundária

REDE DE PONTOS DE ÁGUA:

-  Pontos de água

REDE DE POSTOS DE VIGIA:

-  Posto de Vigia 21-05-Vandoma

CÂMARA MUNICIPAL DE PAREDES
PELOURO DO PLANEAMENTO E URBANISMO
DIVISÃO DE PLANEAMENTO E GESTÃO URBANÍSTICA



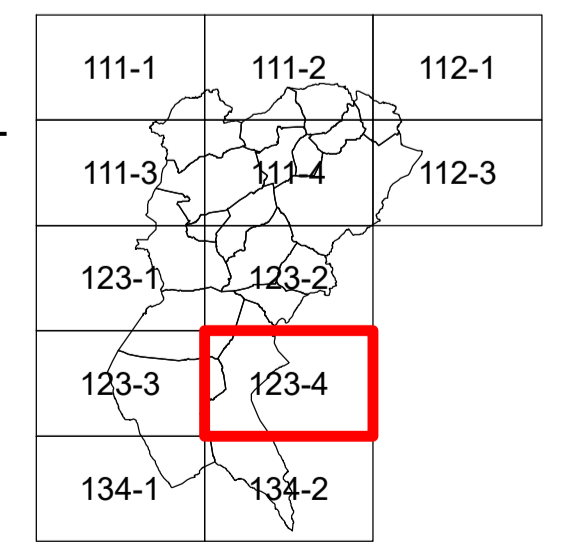
PLANO:
2.ª REVISÃO DO PLANO DIRETOR MUNICIPAL

PLANTA:
PLANTA DE CONDICIONANTES
PLANTA III - REDES DE DEFESA

FECHA GRÁFICA:
2.4

FOLHA:
123-4

DATA DE EDIÇÃO:
FEVEREIRO DE 2024



Entidade Promotora do Cartógrafo: Município de Paredes
Entidade Proponente: S.G. - Sociedade Lusa de Geociências
Data de homologação: 16 de novembro de 2020
Processo n.º 641
Entidade responsável pela homologação: Direção Geral do Território
Sistema de Referência: ETRS89PT-TM08
Projeção Cartográfica: Transversal de Mercator
Equidistância das curvas de nível: 5 m
Escala Posicional:
- Precisão Planimétrica: 0,75 m
- Precisão Altimétrica: 1,0 m
Exatidão Temática: 85 %

ESCALA: 1:10 000

